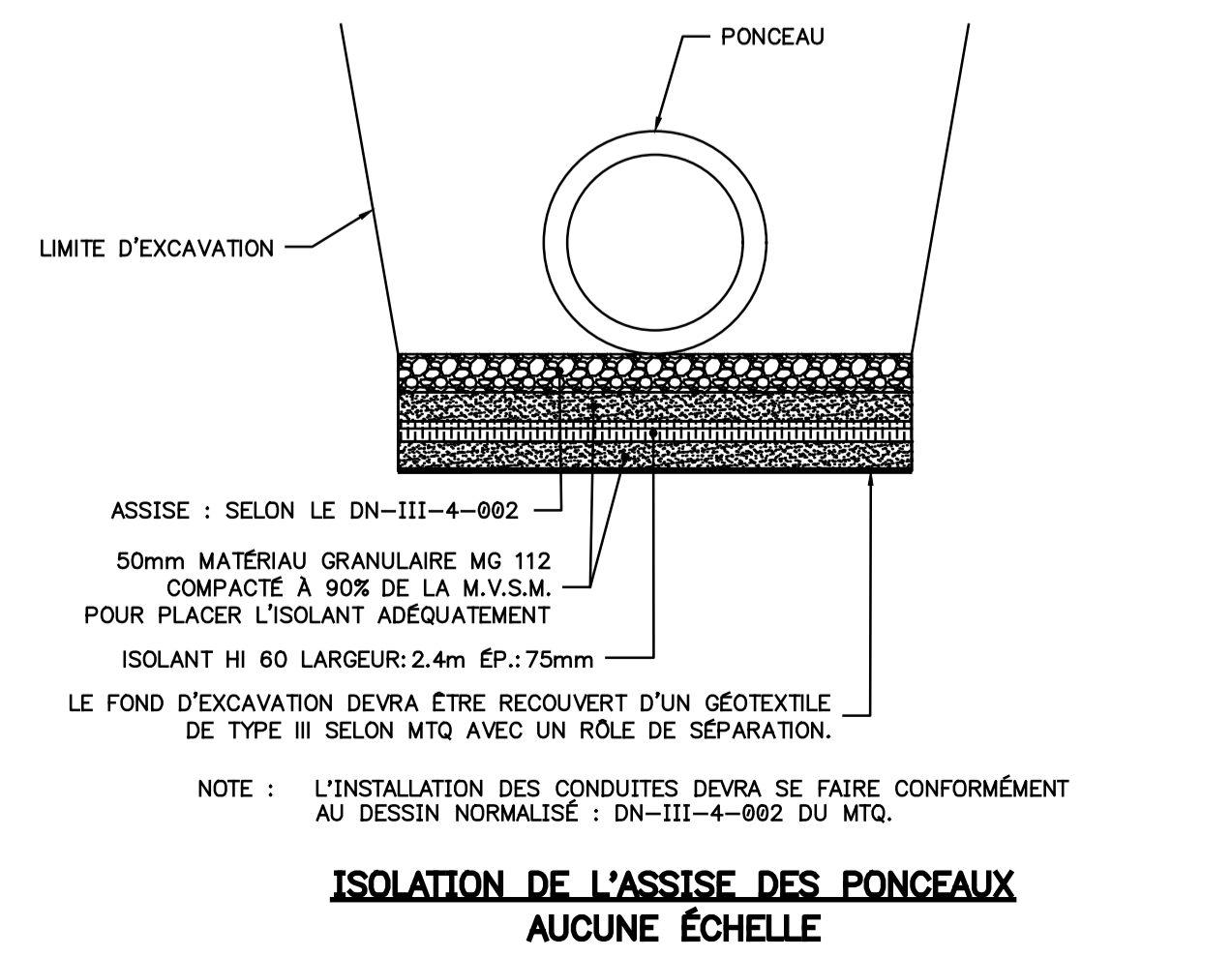
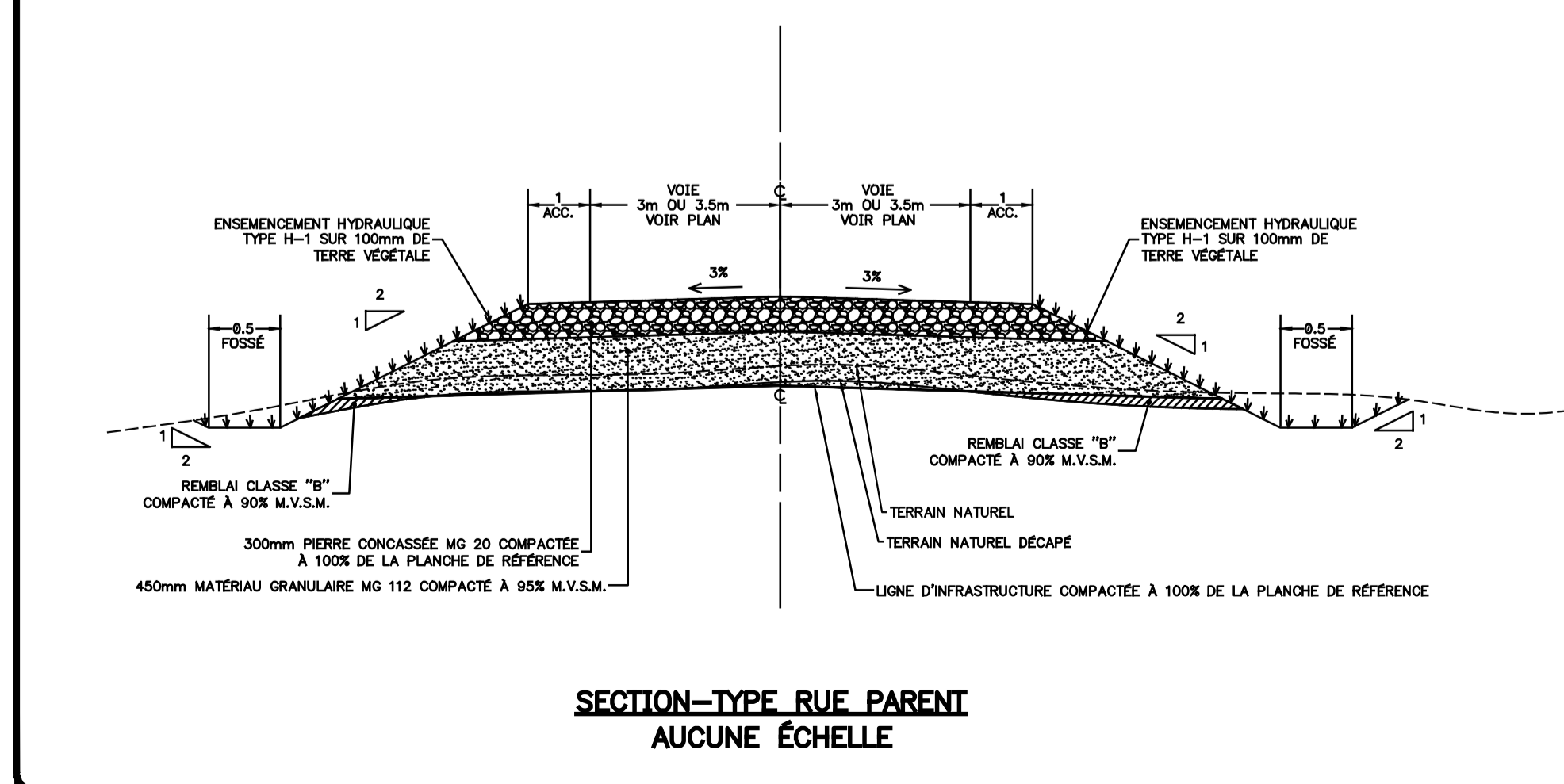
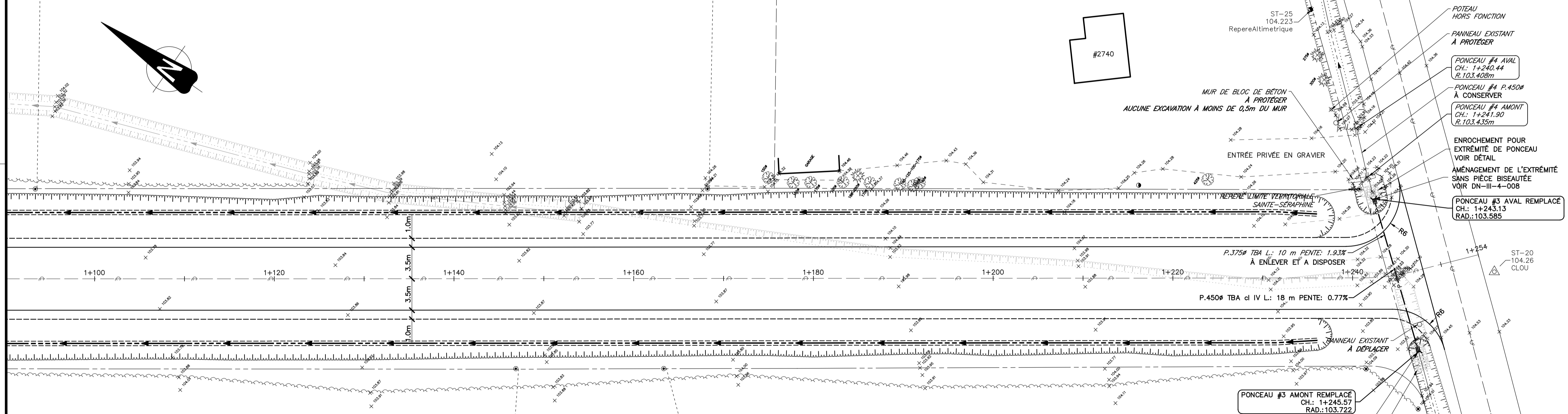


LÉGENDE		EXISTANT	PROPOSÉ
REGARD SAN/UN/REF/PLUV/EP.			
REGARD PUISARD			
POSTE DE POMPAGE			
BORNE D'INCENDIE			
CHAMBRE DE VANNES			
YANNE			
REDUIT			
BOUCHON			
ENTRÉE DE SERVICE			
ELEVATION			
ÉGOUT SANITAIRE			
ÉGOUT SANITAIRE (PROFIL)			
ÉGOUT PLUVIAL			
ÉGOUT PLUVIAL (PROFIL)			
ÉGOUT UNITAIRE			
ÉGOUT UNITAIRE (PROFIL)			
CONDUITE DE REFOULEMENT			
CONDUITE DE REFOULEMENT (PROFIL)			
CONDUITE EAU POTABLE (AQUEUC)			
CONDUITE EAU POTABLE (AQUEUC) (PROFIL)			
DRAIN PERFORÉ			
PAVAGE			
GRAVER			
TROTTOIR			
BORDURE			
CLÔTURE			
GLISSIÈRE			
FOSSÉ			
PONCEAU			
HAUT DE TALUS			
BAS DE TALUS			
HAIE			
LIGNE DE LOT			
LIGNE D'EMPRISE			
LIGNE DE CENTRE			
LIMITES DES TRAVAUX			
FEU DE CIRCULATION			
LAMPADAIRE			
SONDAGE/FORAGE (EN PLAN)			
REPÈRES DE NIVELLEMENT			
STATION D'ARPENTAGE			
BORNE/TIGE DE FER			
POTEAU ÉLECTRIQUE			
POTEAU DE TÉLÉPHONE			
POTEAU DE TÉLÉPHONE AVEC TRANSFO			
POTEAU ÉLECTRIQUE/TELEPHONIQUE			
HAUBAN			
ELEC. ENFOUÏE / REGARD / BJ			
GAZ ENFOUÏE / REGARD			
TELEPHONE ENFOUÏE / REGARD / BJ			
CABLODISTRIBUTION ENFOUÏE / REGARD			



Numéro de projet: MSSM-249237
Titre du projet: Sainte-Séraphine - Rue Parent
Méthode de relevé: Station-Totale Robotisée TS15 3" #18347 et GPS Viva #18346
Date du relevé: 12 septembre 2018

Relevé par: Mario Jutra, Technicien en Géodésie
Système de coordonnées: NAD83 SCOPQ, Fuseau 8
Géode: CGVD28

Le relevé a été établi selon le point géodésique M00K0152 où une base radio a été installée pour référencer les stations 10 et 20.

M00K0152	405543.388	5081347.711	105.3	Repère Géodésique Intégré (SCOPQ)
10	403369.646	5083269.522	104.599	Clou 12"
20	403435.251	5083345.322	104.262	Clou 12"
25	403447.726	5083378.631	104.223	Repère Altimétrique (Clou sur un poteau électrique)

POUR CONSTRUCTION
2019-02-15

0	2019-02-15	ÉMIS POUR CONSTRUCTION	S.N.
A	2018-11-02	ÉMIS POUR COMMENTAIRES	S.N.
No	Date (a-m-j)	Description	Par

Les Services EXP inc.
1-1-819.478.8191 | +1-819.478.2994
150, rue Marchand, bureau 600
Drummondville, QC J2C 4N1
CANADA

www.exp.com

- BÂTIMENT • DÉVELOPPEMENT DURABLE • ÉNERGIE •
- INDUSTRIEL • INFRASTRUCTURES •
- SOLS, MATÉRIEAUX ET ENVIRONNEMENT •

Projet: **PROLONGEMENT DE LA RUE PARENT À SAINTÉ-SÉRAPHINE**

Titre: **RUE PARENT CH: 1+000 À 1+250 VUE EN PLAN ET PROFIL**

Préparé par: S. NAUD, ing.	Date: 2018-09-19	Feuille no: C-2
Équipe technique: S. NAUD, ing.	Echelle: 1:250	de: 4
Dossier no: DRU-00249237-A0	Revision: 0	
Dessiné par: J.-F. LEBLOND	Fichier électronique: DRU-00249237-C01	